




**ITINÉRAIRE**  
**PARC DES SALINES**


5330, rue Martineau, Saint-Hyacinthe, J2R 1T8

**ITINÉRAIRE POUR LES COMMISSIONS SCOLAIRES DE LA RIVE-SUD DE MONTRÉAL**


1. Prendre la 132 EST/autoroute 20 EST vers Sorel/Québec;
2. Suivre l'autoroute 20 EST;
3. Prendre la sortie 133 pour rejoindre la rue Girouard;
4. Au  tournez à **gauche** sur la rue Casavant;
5. Au bout de la rue Casavant, tournez à **gauche** sur la rue Girouard. Vous devrez passer sur le viaduc de l'autoroute 20;
6. Continuez sur le chemin du Rapide Plat NORD;
7. Au  tournez à gauche sur la rue Martineau. Le parc sera à votre droite à (2 minutes)

**ITINÉRAIRE POUR LA COMMISSION SCOLAIRE DES GRANDES-SEIGNEURIES**

1. Prendre l'autoroute 30 EST;
2. Sortir à autoroute 730 NORD;
3. Tournez à droite sur l'autoroute 132 EST (panneaux pour Sainte-Catherine-La Prairie);
4. Continuez sur l'autoroute 30 EST;
5. Prendre la sortir 125 pour rejoindre l'autoroute 20 EST direction de Québec;
6. Prendre la sortie 133 pour rejoindre la rue Girouard;
7. Au  tournez à **gauche** sur la rue Casavant;



8. Au bout de la rue Casavant, tournez à **gauche** sur la rue Girouard. Vous devrez passer sur le viaduc de l'autoroute 20;
9. Continuez sur le chemin du Rapide Plat NORD;
10. Au  tournez à gauche sur la rue Martineau. Le parc sera à votre droite à (2 minutes)

### **ITINÉRAIRE POUR LA COMMISSION SCOLAIRE DES HAUTES-RIVIÈRES**

1. Prendre l'autoroute 35 NORD;
2. Continuez sur le boulevard Fréchette (panneaux pour Chambly);
3. Au carrefour giratoire, continuez tout droit pour rester sur le boulevard Fréchette;
4. Au rond point, prendre la 3<sup>e</sup> sortie vers le boulevard Brassard;
5. Tournez à gauche sur le boulevard de Périgny OUEST – 112 OUEST/223 NORD;
6. Tournez à droite sur le chemin Bellerive/QC-223 NORD. Continuez de suivre la 223 NORD;
7. Tournez à gauche sur la rue Serge Pepin) panneaux pour autoroute 20 EST/QC;
8. Tournez à droite pour rejoindre l'autoroute 20 EST en direction de Québec;
9. Prendre la sortie 133 pour rejoindre la rue Girouard;
10. Au  tournez à **gauche** sur la rue Casavant;
11. Au bout de la rue Casavant, tournez à **gauche** sur la rue Girouard. Vous devrez passer sur le viaduc de l'autoroute 20;
12. Continuez sur le chemin du Rapide Plat NORD;


13. Au  tournez à gauche sur la rue Martineau. Le parc sera à votre droite à (2 minutes)

#### **ITINÉRAIRE POUR LA COMMISSION SCOLAIRE DE LA VALLÉE-DES-TISSERANDS**

1. Prendre la 138 EST/QC-202 EST. Continuez de suivre la 138 EST;
2. Tournez à droite sur l'autoroute 30 EST;
3. Sortir à l'autoroute 730 NORD;
4. Tournez à droite sur QC-132 EST (panneaux Saint-Catherine/La Prairie);
5. Continuez sur l'autoroute 30 EST
6. Prendre la sortie 125 pour rejoindre l'autoroute 20 EST direction de Québec;
7. Prendre la sortie 133 pour rejoindre la rue Girouard;
8. Au  tournez à **gauche** sur la rue Casavant;
9. Au bout de la rue Casavant, tournez à **gauche** sur la rue Girouard. Vous devrez passer sur le viaduc de l'autoroute 20;
10. Continuez sur le chemin du Rapide Plat NORD;
11. Au  tournez à gauche sur la rue Martineau. Le parc sera à votre droite (2 minutes)

#### **ITINÉRAIRE POUR LA COMMISSION SCOLAIRE DU VAL-DES-CERFS**

1. Prendre la rue Principale/QC-112 OUEST;
2. Tournez à droite sur le chemin Milton/QC-137 NORD. Continuer de suivre QC-137 NORD;
3. Tournez à gauche sur le pont Bouchard/QC-116 OUEST/QC-137 NORD;
4. Prendre la 1<sup>ère</sup> à droite, QC/116 OUEST/QC-137 NORD;
5. Tournez à droite sur rue Girouard OUEST;

6. Continuez sur le chemin du Rapide Plat NORD;
7. Au  tournez à gauche sur la rue Martineau. Le parc sera à votre droite à (2 minutes)

#### **ITINÉRAIRE POUR LA COMMISSION SCOLAIRE SOREL-TRACY**

1. Prendre l'autoroute 30 EST en direction de Nicolet;
2. Tournez à droite sur le boulevard Gagné/QC-133 SUD;
3. Continuez sur le chemin des Patriotes;
4. Tournez à gauche sur la route Yamaska/QC-137 SUD. Continuez de suivre QC-137 SUD;
5. Tournez à gauche sur la rue Martineau. Le parc des Salines se trouve à gauche (4 minutes).